


Mawsynram, el lugar más lluvioso del planeta - La Vanguardia

www.lavanguardia.com/vida/20170427/.../mawsynram-lugar-lluvioso-mundo.html





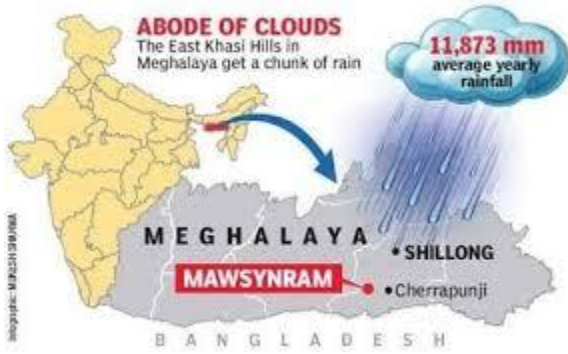
27 abr. 2017 - Es por ello que los poco más de 1.000 habitantes de la pequeña población india de *Mawsynram* son a ojos de muchos unos auténticos héroes. Esta localidad tiene el dudoso honor de ser el lugar más lluvioso del mundo. De media caen, según el libro Guinness de los récords, unos 11.873 mm por metro cuadrado.





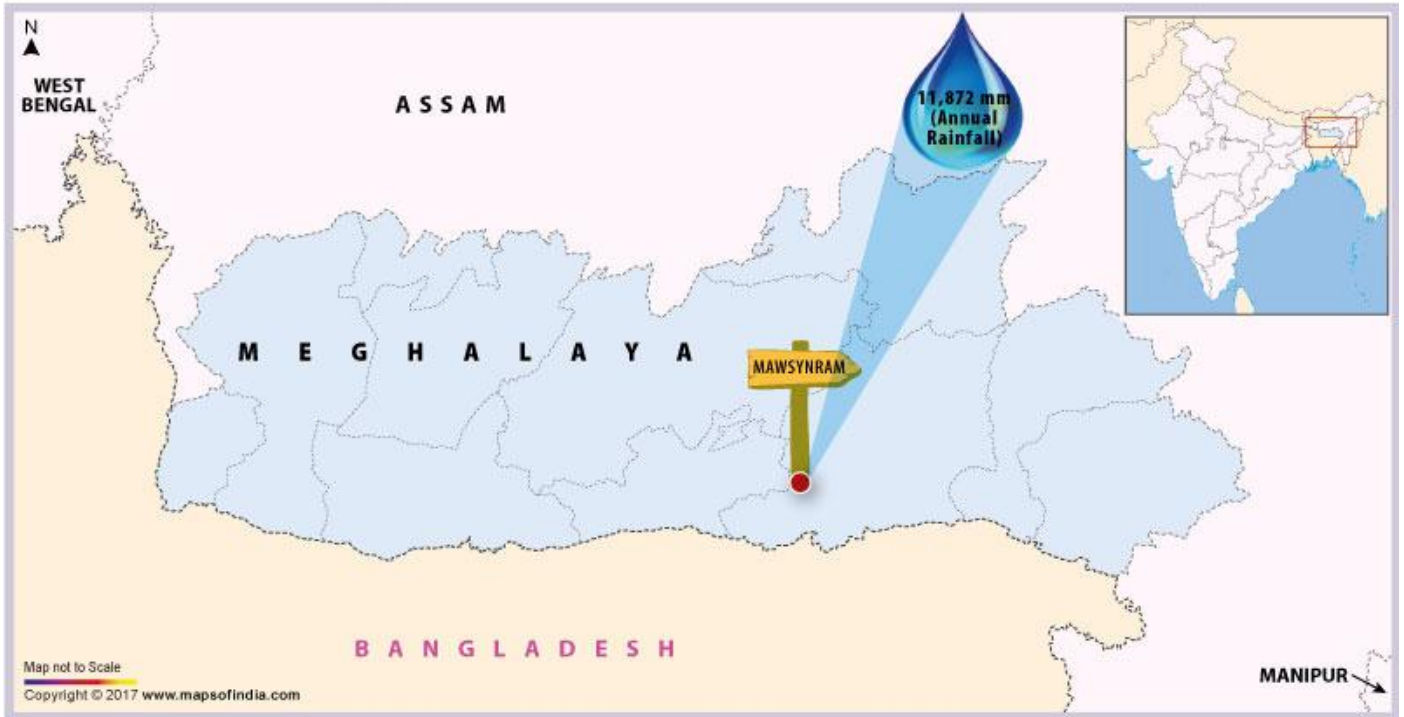
Mawsynram está situada en el estado de Meghalaya, cuyo significado en sánscrito es ya muy revelador: la morada de las nubes. Este estado también da cobijo a otro pueblo, Cherrapunji, considerado como el segundo lugar más lluvioso del planeta tras el vecino Mawsynram, ambos separados por tan sólo 16 kilómetros.



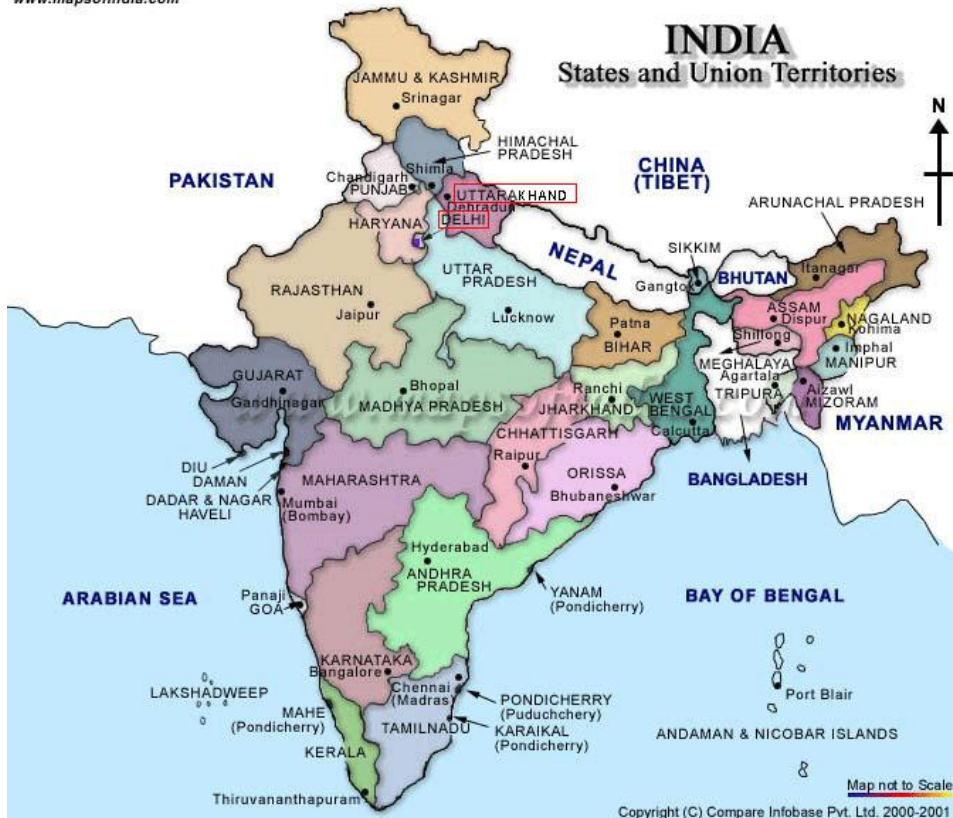




**WHICH IS THE WETTEST PLACE IN INDIA—
CHERRAPUNJI OR MAWSYNRAM?**



www.mapsofindia.com





A pesar de contar con la medalla de plata en este curioso ranking, Cherrapunji ostenta tres récords mundiales meteorológicos, dos de ellos avalados por el libro Guinness y un tercero por la Organización Meteorológica Mundial. El primero hace referencia al mes más lluvioso jamás registrado. Fue en julio de 1861, cuando cayeron 9.300 l/m². El segundo tiene que ver con la mayor cantidad de precipitación caída en un año: del 1 de agosto de 1860 al 31 de julio de 1861 se registraron 26.461 l/m². Y el tercero y último habla del lugar donde ha caído más agua en 48 horas (el 15 y el 16 de junio de 1995 cayeron 2.493 l/m²). De media, sin embargo, Mawsynram supera a Cherrapunji en litros caídos al año.





Llueve mucho, muchísimooooooo





Las lluvias en esta zona del mundo hacen acto de presencia en el mes de abril y se alargan hasta septiembre, siendo los meses de verano (junio, julio y agosto) cuando tienen lugar las precipitaciones más abundantes. “Yo he estado en Mawsynram en dos ocasiones en el mes de junio, en época de monzones. Estuvo lloviendo intensamente todo el tiempo, tanto de día como de noche”, explica a *La Vanguardia* el fotógrafo noruego Johnny Haglund.







F





Haglund recuerda que durante esas dos visitas a la zona “no vio nada más que nubes”. Relata que en ningún momento “salió el sol” y que sólo tuvo por compañía una “intensa lluvia”. En este contexto se entiende que en Mawsynram no haya agricultores, y es que es imposible cultivar nada con ese nivel de pluviometría. Allí viven del comercio.





Aunque parezca extraño, los habitantes de este pueblo no odian la lluvia (Johnny Haglund).



F



F





© Johnny Haglund / HotSpot Media





Sus habitantes, obviamente, están acostumbrados a tanta lluvia. Y ni mucho menos la odian, más bien la veneran. “Ha habido años de fuertes sequías, algo que sí les preocupa de verdad”, señala Haglund. Incluso se lamentan, de alguna manera, de que “antes llovía mucho más”.





Es típico ver a muchos ciudadanos de Mawsynram enfundados en un *knup*, un tradicional caparazón hecho de bambú que llevan anclado y que les protege de la lluvia a la vez que les deja libres las manos para poder trabajar. A pesar de la crudeza del tiempo, su carácter es muy sociable. “Me parecieron muy amables”, rememora el fotógrafo noruego. Y eso que se pasan muchas horas al año arreglando los desperfectos que causan las intensas lluvias, desde carreteras cortadas a puentes derruidos.





F





En Mawsynram caen de media 12.000 l/m² al año (Johnny Haglund)
Es tanta la lluvia que cae allí que muchos de los puentes de la zona están hechos con las propias raíces de los árboles (los materiales tradicionales de construcción no aguantan las extremas inclemencias meteorológicas). En un primer momento utilizan una especie de red, hecha con bambú, a modo de argamasa para mantener compacto el esqueleto de raíces. Y cuando el bambú se pudre y cae, a la vista sólo queda la estructura natural, que es de una gran belleza.










f



f

El día a día en Mawsynram no es para nada fácil. Las calles empedradas son a menudo auténticos torrentes; las escaleras, cascadas artificiales; y los apagones están a la orden del día. Sin embargo, sus habitantes lidian con estas incomodidades con una paciencia a prueba de bombas. Saben que este clima adverso es, aunque parezca mentira, una atracción para turistas intrépidos, y éstos al final suponen para ellos una fuente de ingresos.





Una escalera convertida en cascada (Johnny Haglund)



Hay varios factores que entran en juego y que explican el porqué en esta zona del mundo la lluvia es tan abundante. Por un lado, está la cuestión de la altura. Mawsynram (también Cherrapunji) está asentada sobre una meseta de más de 1.900 metros de altura. “Y contra esta pared chocan los monzones húmedos, que vienen del sud-oeste”, explica Mònica Usart, meteoróloga de *RAC1* y *8tv*. Son vientos cálidos, húmedos, que parten del Océano Índico, del Golfo de Bengala, impactan contra la meseta y se ven forzados a subir de altitud.






“Cuando este aire más cálido, húmedo, asciende se encuentra con uno más frío, y ahí es cuando se condensa, generándose las nubes y las lluvias abundantes”, añade Usart. Y al ser este aire constante, “las lluvias se van retroalimentando”.





F





Días y días enteros sin dejar de llover (Johnny Haglund)

En la sierra gaditana de Grazamela, el punto más lluvioso de España, ocurre, salvando las distancias, algo similar. "El viento de levante se cuela por el estrecho, se produce un efecto embudo, y acaba chocando con

esta sierra”, relata esta meteoróloga. Ahí es cuando tiene lugar un efecto parecido, aunque a otra escala, al que acontece cerca de la frontera entre la India y Bangladesh.



F





© Can Stock Photo - csp20216623



depositphotos 17768 | www.depositphotos.com



Mawsynram





La peculiar situación geográfica de Mawsynram *condena*, pues, a sus habitantes a sufrir abundantes lluvias ahora y en el futuro. Muchos de ellos se ven obligados a pasar gran parte de su tiempo a cubierto. Lo mismo hacen las criaturas sobrenaturales de las que hablan los oriundos del lugar de más edad y que, dicen, viven, también a cubierto, en unas cuevas que conectan su territorio con el país vecino, Bangladesh. Quizás tengan mucho tiempo, enclaustrados en casa por la intensa lluvia, para dejar volar su imaginación.





F

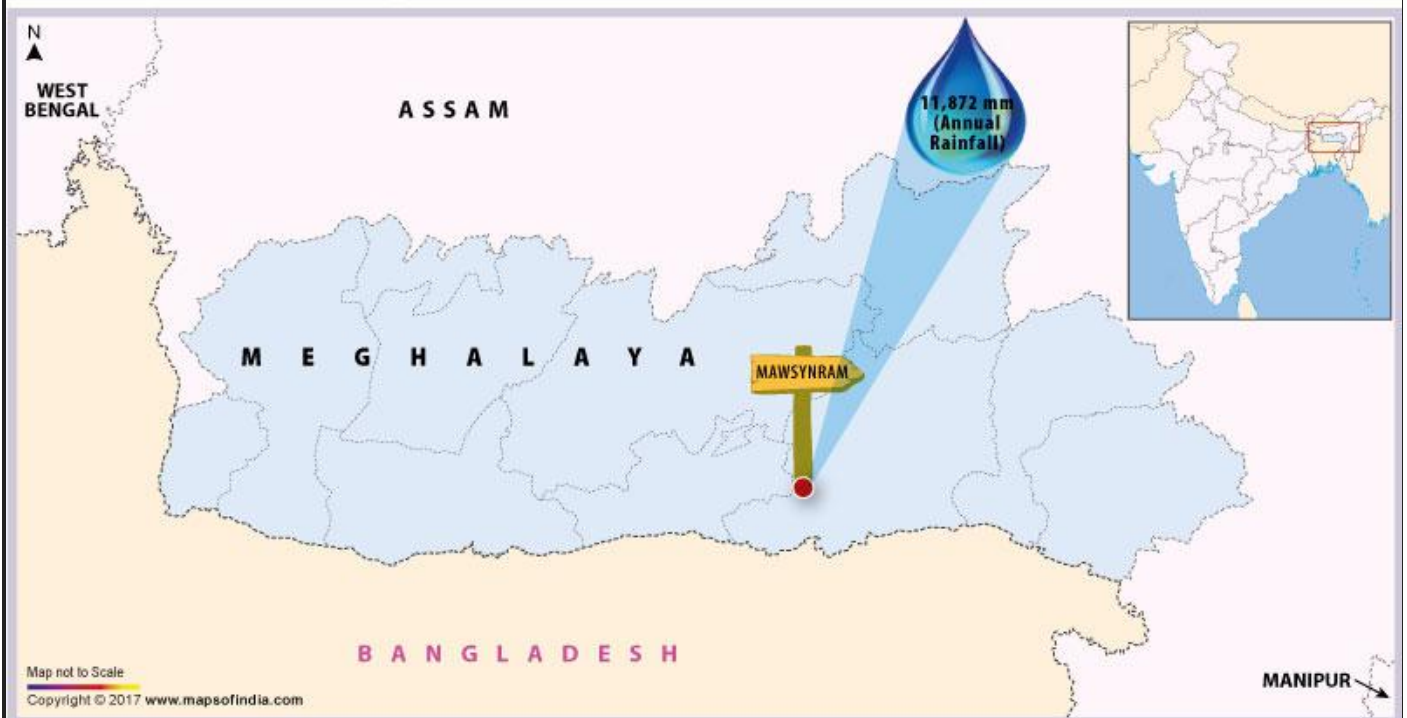



F

Todo el mundo busca ponerse a cubierto, también algunos animales (Johnny Haglund)



WHICH IS THE WETTEST PLACE IN INDIA—
CHERRAPUNJI OR MAWSYNRAM?







© Can Stock Photo - csp17890065

The End